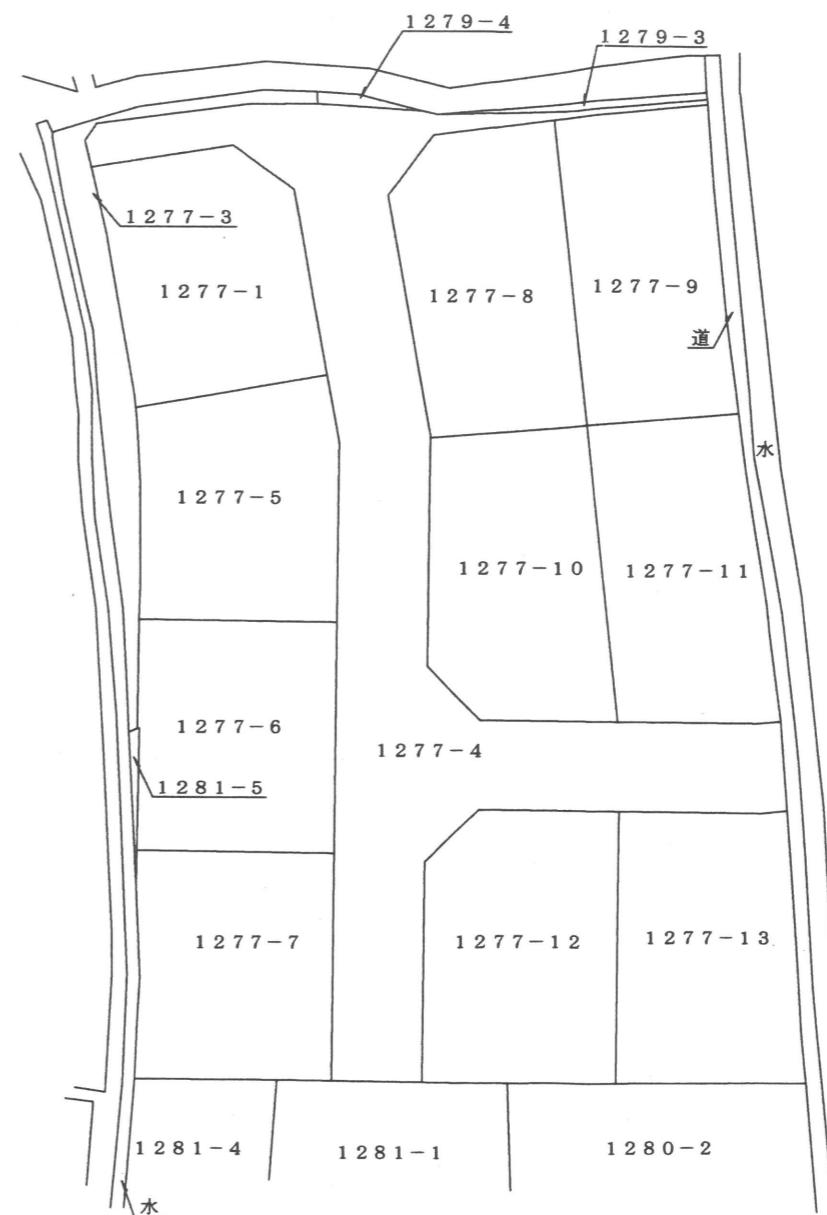


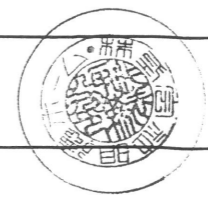
地番	1277-1、 -4~-13	土地所在図
土地の所在	高松市御厩町字道上	

(分筆後)



作製者 綾歌郡綾川町陶1635番地1-4
土地家屋調査士 大西一正
(令和2年2月10日作製)

申請人 株式会社明德ホーム
代表取締役 徳田 芳和
印 縮尺 1/500



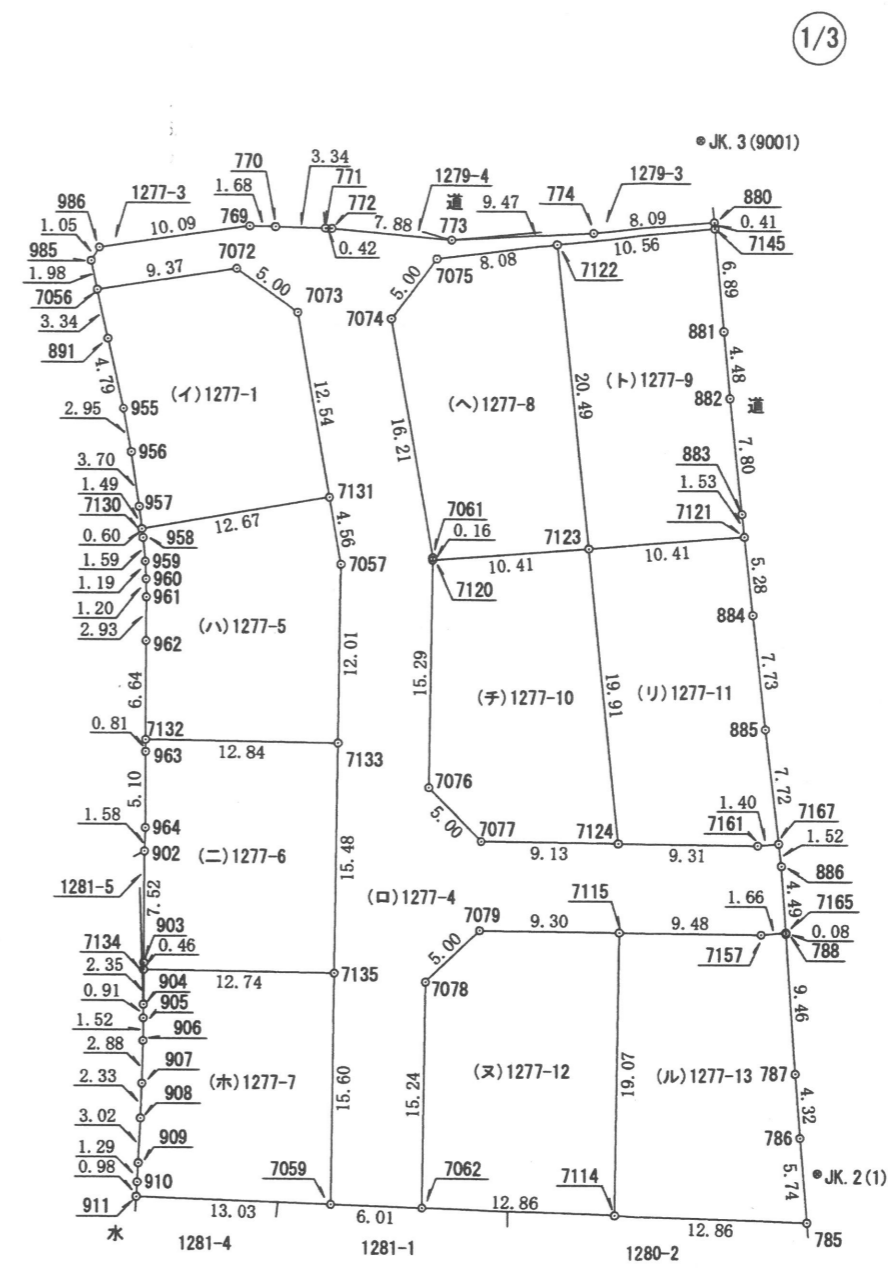
地番	1277-1、 -4~-13	地積測量図
土地の所在	高松市御厩町字道上	

座標求積表 任意座標にて作製

地番	(イ)1277-1					
点名	標識	X	Y	$X_{n+1} - X_{n-1}$	$Y_n (X_{n+1} - X_{n-1})$	
7056	(旗)	144655.024	45026.117	-4.722	-212613.324474	
891	()	144651.756	45026.826	-7.946	-357783.159396	
955	()	144647.078	45027.884	-7.584	-341491.472256	
956	()	144644.172	45028.425	-6.575	-296061.894375	
957	()	144640.503	45028.959	-5.158	-232259.370522	
7130	(金標)	144639.014	45029.140	0.702	31610.456280	
7131	(金標)	144641.205	45041.624	14.551	655400.670824	
7073	(金標)	144653.565	45039.454	15.273	68787.580942	
7072	(金標)	144656.478	45035.380	1.459	65706.619420	
					倍面積	396.106443 m ²
					面積	198.0532215 m ²
					地積	198.05 m ²

地番	(ハ)1277-5					
点名	標識	X	Y	$X_{n+1} - X_{n-1}$	$Y_n (X_{n+1} - X_{n-1})$	
7130	(金標)	144639.014	45029.140	-2.790	-125631.300600	
958	()	144638.415	45029.213	-2.182	-98253.742766	
959	()	144636.832	45029.368	-2.779	-125136.613672	
960	()	144635.636	45029.432	-2.403	-108205.725096	
961	()	144634.429	45029.449	-4.143	-186557.007207	
962	()	144631.493	45029.434	-9.580	-431381.977720	
7132	(金標)	144624.849	45029.419	-6.803	-306335.137457	
7133	(金標)	144624.690	45042.264	11.859	534156.208776	
7057	()	144636.708	45042.413	16.515	743875.450695	
7131	(金標)	144641.205	45041.624	2.306	103865.984944	
					倍面積	396.139897 m ²
					面積	198.0699485 m ²
					地積	198.06 m ²

地番	(ニ)1277-6					
点名	標識	X	Y	$X_{n+1} - X_{n-1}$	$Y_n (X_{n+1} - X_{n-1})$	
7132	(金標)	144624.849	45029.419	-0.651	-29314.151769	
963	()	144624.039	45029.417	-5.917	-266439.060389	
964	()	144618.932	45029.414	-6.690	-301246.779660	
902	()	144617.349	45029.357	-9.105	-409992.295485	
903	()	144609.827	45029.332	-7.983	-359469.157356	
7134	(金標)	144609.366	45029.330	-0.619	-27873.155270	
7135	(金標)	144609.208	45042.072	15.324	690224.711328	
7133	(金標)	144624.690	45042.264	15.641	704506.051224	
					倍面積	396.162623 m ²
					面積	198.0813115 m ²
					地積	198.08 m ²



(単位 : m)

作製者 綾歌郡綾川町陶1635番地
土地家屋調査士 大西 一正
(令和 2 年 2 月 10 日作製)

申請人 株式会社明德ホーム
代表取締役 徳田 芳和
縮尺 1/500

地番	1277-1、 -4~-13	地積測量図
土地の所在	高松市御厩町字道上	

地番 (口)1277-4						
点名	標識	X	Y	$X_{n+1} - X_{n-1}$	$Y_n (X_{n+1} - X_{n-1})$	
986	()	144657.856	45026.256	-2.354	-105991.806624	
985	()	144656.962	45025.696	-2.832	-127512.771072	
7056	(旗)	144655.024	45026.117	-0.484	-21792.640628	
7072	(金標)	144656.478	45035.380	-1.459	-65706.619420	
7073	(金標)	144653.565	45039.454	-15.273	-687887.580942	
7131	(金標)	144641.205	45041.624	-16.857	-759266.655768	
7057	()	144636.708	45042.413	-16.515	-743875.450695	
7133	(金標)	144624.690	45042.264	-27.500	-1238662.260000	
7135	(金標)	144609.208	45042.072	-31.089	-1400312.976408	
7059	(金標)	144593.601	45041.878	-15.811	-712157.133058	
7062	(金標)	144593.397	45047.890	15.044	677700.457160	
7078	()	144608.645	45048.079	18.746	844471.288934	
7079	()	144612.143	45051.663	3.386	152544.930918	
7115	(金標)	144612.031	45060.972	-0.225	-10138.718700	
7157	()	144611.918	45070.453	0.047	2118.311291	
7165	(金標)	144612.078	45072.106	4.641	209179.643946	
886	()	144616.559	45071.776	5.993	270115.153568	
7167	(金標)	144618.071	45071.595	1.376	62018.514720	
7161	()	144617.935	45070.193	-0.024	-1081.684632	
7124	(旗)	144618.047	45060.875	0.221	9958.453375	
7077	(金標)	144618.156	45051.740	3.694	166421.127560	
7076	(金標)	144621.741	45048.242	18.874	850240.519508	
7120	(旗)	144637.030	45048.432	15.454	696178.468128	
7061	()	144637.195	45048.434	16.140	727081.724760	
7074	(金標)	144653.170	45045.629	20.007	901227.899403	
7075	(金標)	144657.202	45048.600	5.056	227765.721600	
7122	(旗)	144658.226	45056.615	2.087	94033.155505	
7145	(金標)	144659.289	45067.122	1.478	66609.206316	
880	()	144659.704	45067.083	-0.278	-12528.649074	
774	()	144659.011	45059.018	-1.238	-55783.064284	
773	()	144658.466	45049.559	0.183	8244.069297	
772	()	144659.194	45041.707	0.741	33375.904887	
771	()	144659.207	45041.278	0.088	3963.632464	
770	()	144659.282	45037.934	0.109	4909.134806	
769	()	144659.316	45036.245	-1.426	-64221.685370	
				倍面積	1237.621471	m ²
				面積	618.8107355	m ²
				地積	618.81	m ²

地番 (ホ)1277-7						
点名	標識	X	Y	$X_{n+1} - X_{n-1}$	$Y_n (X_{n+1} - X_{n-1})$	
7134	(金標)	144609.366	45029.330	-2.192	-98704.291360	
904	()	144607.016	45029.317	-3.267	-147110.778639	
905	()	144606.099	45029.308	-2.443	-110006.599444	
906	()	144604.573	45029.292	-4.411	-198624.207012	
907	()	144601.688	45029.218	-5.221	-235097.547178	
908	()	144599.352	45029.130	-5.362	-241446.195060	
909	()	144596.326	45028.985	-4.323	-194660.302155	
910	()	144595.029	45028.919	-2.283	-102801.022077	
911	(旗)	144594.043	45028.854	-1.428	-64301.203512	
7059	(金標)	144593.601	45041.878	15.165	683060.079870	
7135	(金標)	144609.208	45042.072	15.765	710088.265080	
				倍面積	396.198513	m ²
				面積	198.092565	m ²
				地積	198.09	m ²

地番 (ヘ)1277-8						
点名	標識	X	Y	$X_{n+1} - X_{n-1}$	$Y_n (X_{n+1} - X_{n-1})$	
7122	(旗)	144658.226	45056.615	19.350	871845.500250	
7075	(金標)	144657.202	45048.600	-5.056	-227765.721600	
7074	(金標)	144653.170	45045.629	-20.007	-901227.899403	
7061	()	144637.195	45048.434	-16.140	-727081.724760	
7120	(旗)	144637.030	45048.432	0.657	29596.819824	
7123	(旗)	144637.852	45058.814	21.196	955066.621544	
				倍面積	433.595855	m ²
				面積	216.7979275	m ²
				地積	216.79	m ²

地番 (ト)1277-9						
点名	標識	X	Y	$X_{n+1} - X_{n-1}$	$Y_n (X_{n+1} - X_{n-1})$	
7122	(旗)	144658.226	45056.615	-21.437	-965878.655755	
7123	(旗)	144637.852	45058.814	-19.552	-880989.931328	
7121	(金標)	144638.674	45069.195	2.352	106002.746640	
883	()	144640.204	45069.024	9.286	418510.956864	
882	()	144647.960	45068.184	12.222	550823.344848	
881	()	144652.426	45067.759	11.329	510572.641711	
7145	(金標)	144659.289	45067.122	5.800	261389.307600	
				倍面積	430.410580	m ²
				面積	215.2052900	m ²
				地積	215.20	m ²

2/3

作製者 綾歌郡綾川町陶1635番地14
 土地家屋調査士 大西 一正
 (令和 2年 2月 10日 作製)

申請人 株式会社 徳ホーム
 代表取締役 徳田 芳和
 縮尺 1
 印

地番	1277-1、 -4~-13
土地の所在	高松市御殿町字道上

地積測量図

地番		(テ)1277-10				
点名	標識	X	Y	$X_{n+1} - X_{n-1}$	$Y_n (X_{n+1} - X_{n-1})$	
7120	(鉄)	144637.030	45048.432	-16.111	-725775.287952	
7076	(金標)	144621.741	45048.242	-18.874	-850240.519508	
7077	(金標)	144618.156	45051.740	-3.694	-166421.127560	
7124	(鉄)	144618.047	45060.875	19.696	887518.994000	
7123	(鉄)	144637.852	45058.814	18.983	855351.466162	
						倍面積
						433.525142
						面積
						216.7625710
						地積
						216.76

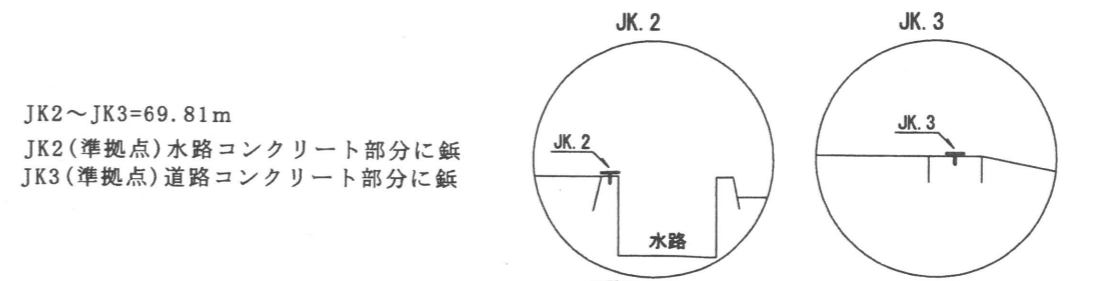
地番		(リ)1277-11				
点名	標識	X	Y	$X_{n+1} - X_{n-1}$	$Y_n (X_{n+1} - X_{n-1})$	
7123	(鉄)	144637.852	45058.814	-20.627	-929428.156378	
7124	(鉄)	144618.047	45060.875	-19.917	-897477.447375	
7161	()	144617.935	45070.193	0.024	1081.684632	
7167	(金標)	144618.071	45071.595	7.804	351738.727380	
885	()	144625.739	45070.678	15.348	691744.765944	
884	()	144633.419	45069.782	12.935	582977.630170	
7121	(金標)	144638.674	45069.195	4.433	199791.741435	
						倍面積
						428.945808
						面積
						214.4729040
						地積
						214.47

地番		(ヌ)1277-12				
点名	標識	X	Y	$X_{n+1} - X_{n-1}$	$Y_n (X_{n+1} - X_{n-1})$	
7079	()	144612.143	45051.663	-3.386	-152544.930918	
7078	()	144608.645	45048.079	-18.746	-844471.288934	
7062	(金標)	144593.397	45047.890	-15.684	-706531.106760	
7114	(金標)	144592.961	45060.744	18.634	839661.903696	
7115	(鉄)	144612.031	45060.972	19.182	864359.564904	
						倍面積
						474.141988
						面積
						237.0709940
						地積
						237.07

地番		(ル)1277-13				
点名	標識	X	Y	$X_{n+1} - X_{n-1}$	$Y_n (X_{n+1} - X_{n-1})$	
7115	(鉄)	144612.031	45060.972	-18.957	-854220.846204	
7114	(金標)	144592.961	45060.744	-19.507	-878999.933208	
785	(鉄)	144592.524	45073.598	5.283	238123.818234	
786	()	144598.244	45073.112	10.034	452263.605808	
787	()	144602.558	45072.775	13.751	619795.729025	
788	()	144611.995	45072.112	9.520	429086.506240	
7165	(金標)	144612.078	45072.106	-0.077	-3470.552162	
7157	()	144611.918	45070.453	-0.047	-2118.311291	
						倍面積
						460.016442
						面積
						230.0082210
						地積
						230.00

合計 2741.4323810

引照点				器械点	視準点	角度	距離
準拠点							
点名	及び備考	X	Y				
JK.2 (1)	(鉄)	144595.848	45074.279		7075	343-58-41	66.51
JK.3 (9001)	(鉄)	144665.185	45066.147		7074	340-07-58	64.08
角度及び距離					7061	334-40-50	48.76
					7120	334-34-32	48.62
					7123	346-28-35	44.76
器械点	視準点	角度	距離		7121	359-55-09	43.12
JK.2 (1)	7056	327-32-52	76.29		883	359-55-58	44.66
	891	326-21-56	73.33		882	0-01-05	52.46
	955	324-31-28	69.11		881	0-06-56	56.95
	956	323-11-29	66.61		7145	0-15-10	63.84
	957	321-15-57	63.62		7076	321-31-49	36.72
	7130	320-24-33	62.45		7077	321-23-39	31.71
	7131	330-56-13	55.88		7124	335-33-54	25.93
	7073	335-35-00	67.40		7161	356-12-29	22.46
	7072	334-00-21	72.03		7167	359-48-09	22.38
	958	320-03-21	61.99		885	359-49-11	30.10
	959	319-04-17	60.80		884	359-51-49	37.83
	960	318-16-06	59.95		7079	312-27-44	27.87
	961	317-24-17	59.14		7078	302-43-18	29.15
	962	315-10-07	57.28		7062	271-22-58	26.50
	7132	309-34-15	53.41		7114	264-38-55	13.83
	7133	318-42-16	43.09		7115	327-15-33	20.95
	7057	328-44-21	51.81		785	198-16-02	3.39
	963	308-50-03	52.98		786	340-43-13	2.66
	964	303-54-57	50.45		787	354-03-20	6.87
	902	302-15-59	49.80		788	359-02-44	16.29
	903	293-57-56	47.07		7165	359-03-48	16.37
	7134	293-25-38	46.93		7157	353-17-50	16.51
	7135	299-13-07	34.86		986	328-55-58	78.42
	904	290-38-18	46.32		985	328-12-22	78.07
	905	289-31-49	46.12		886	359-47-53	20.86
	906	287-39-54	45.82		880	0-15-34	64.26
	907	284-04-25	45.43		774	353-06-22	64.98
	908	281-07-37	45.28		773	345-08-47	67.32
	909	277-17-38	45.29		772	339-28-38	71.22
	910	275-39-17	45.36		771	339-10-34	71.43
	911	274-24-49	45.46		770	336-52-42	73.10
	7059	272-43-19	32.47		769	335-45-23	73.99
	7122	350-52-42	64.83				



作製者 綾歌郡綾川町陶1635番地
土地家屋調査士 大西 一 郎
(令和 2年 2月 10日作製)

申請人 株式会社明德ホーム
代表取締役 徳田 芳和
縮尺 1