

# 分筆土地所在図

土地の所在

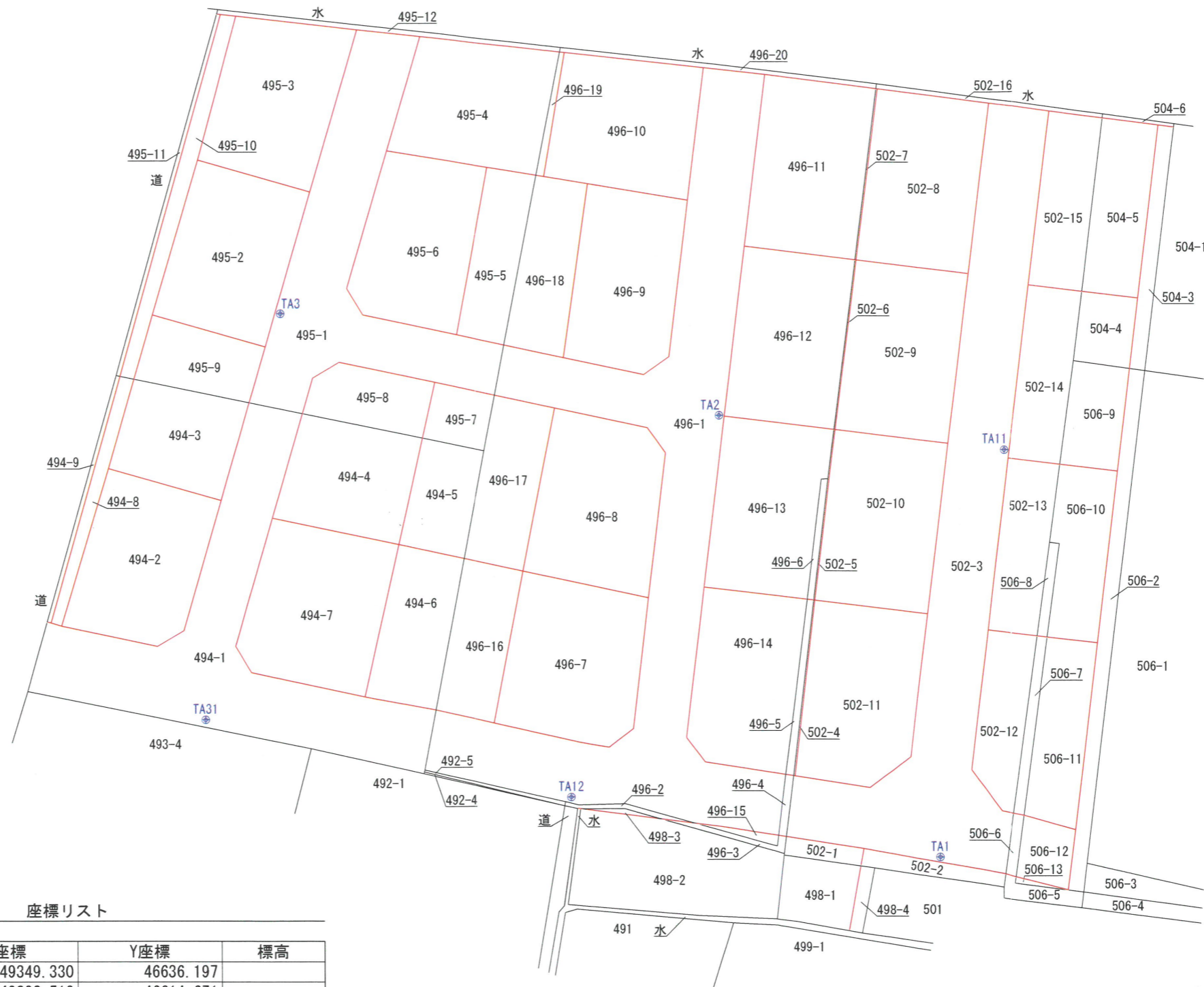
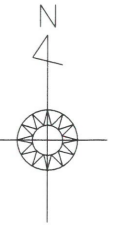
高松市香西東町

作成年月日

平成30年1月7日

縮尺

S = 1 / 500



座標リスト


点番	点名	X座標	Y座標	標高
2044	TA1	149349.330	46636.197	
2047	TA2	149392.510	46614.671	
2020	TA3	149402.395	46572.044	
2049	TA11	149389.204	46642.445	
2050	TA12	149355.130	46600.198	
2274	TA31	149362.668	46564.699	

凡例

— 分筆線

作成者

高松市番町三丁目11番12号  
土地家屋調査士 谷澤幸則



# 合筆後土地所在図

土地の所在

高松市香西東町

作成年月日

平成30年1月7日

縮尺

S = 1 / 500

合筆后面積一覧表

494-3	面積
V 494-3	109.1287530 m <sup>2</sup>
V 495-9	68.7887120 m <sup>2</sup>
合計	177.9174650 m <sup>2</sup>

494-4	面積
V 494-4	130.1973340 m <sup>2</sup>
V 495-8	62.5510025 m <sup>2</sup>
合計	192.7483365 m <sup>2</sup>

494-5	面積
V 494-5	69.8722470 m <sup>2</sup>
V 495-7	34.2524215 m <sup>2</sup>
V 496-17	93.6159080 m <sup>2</sup>
合計	197.7405765 m <sup>2</sup>

494-6	面積
V 494-6	104.0951220 m <sup>2</sup>
V 496-16	86.8296125 m <sup>2</sup>
合計	190.9247345 m <sup>2</sup>

495-4	面積
V 495-4	169.6969540 m <sup>2</sup>
V 496-19	6.2007485 m <sup>2</sup>
合計	175.8977025 m <sup>2</sup>

495-5	面積
V 495-5	82.3931105 m <sup>2</sup>
V 496-18	90.6055650 m <sup>2</sup>
合計	172.9986755 m <sup>2</sup>

496-11	面積
V 496-11	185.5136905 m <sup>2</sup>
V 502-7	1.4739300 m <sup>2</sup>
合計	186.9876205 m <sup>2</sup>

496-12	面積
V 496-12	184.4515015 m <sup>2</sup>
V 502-6	1.2784585 m <sup>2</sup>
合計	185.7299600 m <sup>2</sup>

502-14	面積
V 502-14	89.4006100 m <sup>2</sup>
V 504-4	38.5454430 m <sup>2</sup>
V 506-9	55.7003995 m <sup>2</sup>
合計	183.6464525 m <sup>2</sup>

502-15	面積
V 502-15	89.5108295 m <sup>2</sup>
V 504-5	94.0109425 m <sup>2</sup>
合計	183.5217720 m <sup>2</sup>



地番名	地積
496-6	7.33 m <sup>2</sup>
496-13	178.00 m <sup>2</sup>
502-5	1.53 m <sup>2</sup>
合計	186.86 m <sup>2</sup>

地番名	地積
496-5	10.46 m <sup>2</sup>
496-14	175.91 m <sup>2</sup>
502-4	1.65 m <sup>2</sup>
合計	188.02 m <sup>2</sup>

地番名	地積
502-13	85.51 m <sup>2</sup>
506-8	8.19 m <sup>2</sup>
506-10	88.95 m <sup>2</sup>
合計	182.65 m <sup>2</sup>

地番名	地積
502-12	78.03 m <sup>2</sup>
506-7	15.84 m <sup>2</sup>
506-11	91.05 m <sup>2</sup>
合計	184.92 m <sup>2</sup>

作成者

高松市番町三丁目11番12号  
土地家屋調査士 谷澤幸則

