

地番	496-1、-7、-8、-9、-10、-11、-12、-13、-14、-15、-16、-17、-18、-19、-20
土地の所在	高松市香西東町

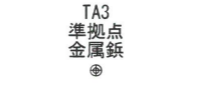
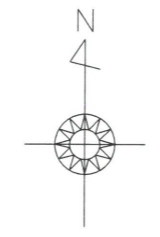
地積測量図

準拠点表 (任意座標)

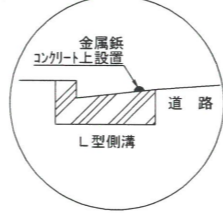
点番	点名	X座標	Y座標			
基準点P1	2047 TA2	149392.510	46614.671			
基準点P2	2020 TA3	149402.395	46572.044			
点番	点名	X座標	Y座標	距離	角度	
1278	CA78	149351.313	46620.831	P1 41.65 P2 70.63	171-29-45 136-18-59	
1279	CA79	149357.289	46621.534	P1 35.88 P2 66.96	168-58-26 132-20-48	
1280	CA80	149374.465	46623.554	P1 20.11 P2 58.59	153-47-25 118-28-04	
1290	CA90	149352.210	46614.983	P1 40.30 P2 66.04	179-33-23 139-26-57	
1806	CC24	149350.471	46620.732	P1 42.47 P2 71.18	171-47-45 136-50-32	
2284	Z6	149378.414	46589.955	P1 28.45 P2 29.93	240-18-11 143-14-40	
2289	Z11	149427.945	46599.219	P1 38.65 P2 37.29	336-26-23 46-45-55	
2292	Z14	149391.102	46626.122	P1 11.53 P2 55.24	97-00-35 101-47-44	

座標求積表 (任意座標)

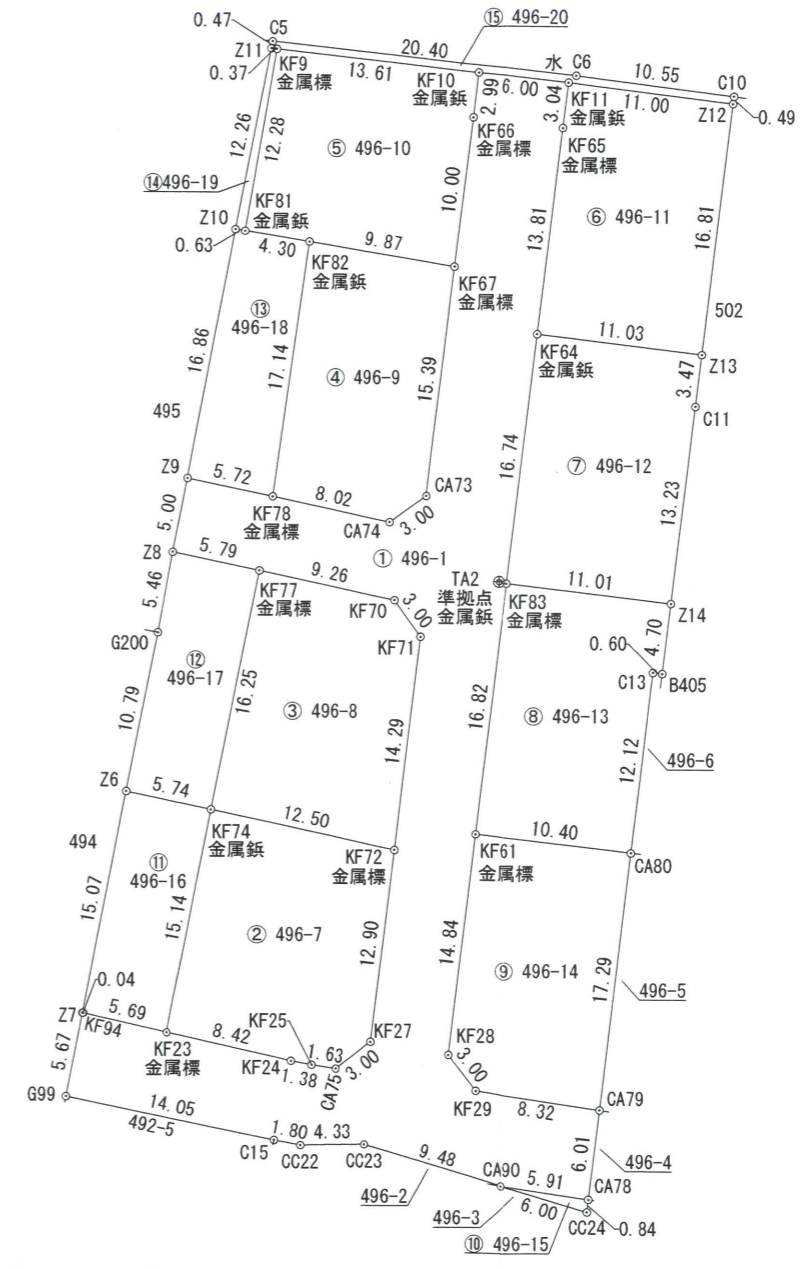
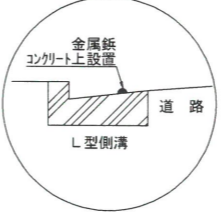
地番	① 496-1			
測点	Xn	Yn	(Xn+1 - Xn-1)Yn	距離
KF23	149362.348	46592.717	144437.422700	5.69
KF94	149363.596	46587.158	58560.057606	0.04
Z7	149363.605	46587.109	-259164.087367	5.67
G99	149358.033	46586.039	-391182.969483	14.05
C15	149355.208	46599.804	-147348.580248	1.80
CC22	149354.871	46601.574	-11743.596648	4.33
CC23	149354.956	46605.904	-124018.310544	9.48
CA90	149352.210	46614.983	-169818.383069	5.91
CA78	149351.313	46620.831	236787.200649	6.01
CA79	149357.289	46621.534	337446.663092	8.32
KF29	149358.551	46613.306	170138.566900	3.00
KF28	149360.939	46611.483	798314.869341	14.84
KF61	149375.678	46613.216	1466125.482848	16.82
KF83	149392.392	46615.180	1554289.946740	16.74
KF64	149409.021	46617.125	1414736.509500	13.81
KF65	149422.740	46618.736	780537.496848	3.04
KF11	149425.764	46619.091	171465.016698	6.00
KF10	149426.418	46613.120	-108375.504000	2.99
KF66	149423.439	46612.770	-602236.988400	10.00
KF67	149413.498	46611.600	-1176243.726000	15.39
CA73	149398.204	46609.809	-794370.974787	3.00
CA74	149396.455	46607.361	-4287.877212	8.02
KF78	149398.112	46599.505	132715.390240	5.72
Z9	149399.303	46593.902	-173608.878852	5.00
Z8	149394.386	46592.990	-285335.470760	5.79
KF77	149393.179	46598.658	-145760.602224	9.26
KF70	149391.258	46607.725	-203302.896450	3.00
KF71	149388.817	46609.478	-775581.713920	14.29
KF72	149374.618	46607.810	-1259016.771530	12.90
KF27	149361.804	46606.311	-681430.873131	3.00
CA75	149359.997	46603.916	-72608.901128	1.63
KF25	149360.246	46602.299	23254.547201	1.38
KF24	149360.496	46600.936	97955.167472	8.42
		倍面積	1327.232082	
		面積	663.6160410	
		地積	663.61	m ²



準拠点 TA2



準拠点 TA3



測量年月日 平成29年12月27日

作成者 高松市番町三丁目11番12号
土地家屋調査士 谷澤幸則 (平成 29 年 12 月 27 日作成)

申請人 株式会社リバティライン
代表取締役 徳田芳和
縮尺 1/500

地番 496-1、-7、-8、-9、-10、-11、-12、-13、-14、-15、-16、-17、-18、-19、-20

土地の所在 高松市香西東町

地積測量図

地番 ② 496-7				
測点	Xn	Yn	(Xn+1 - Xn-1)Yn	距離
KF23	149362.348	46592.717	-779263.191825	8.42
KF24	149360.496	46600.936	-97955.167472	1.38
KF25	149360.246	46602.299	-23254.547201	1.63
CA75	149359.997	46603.916	72608.901128	3.00
KF27	149361.804	46606.311	681430.873131	12.90
KF72	149374.618	46607.810	718552.606770	12.50
KF74	149377.221	46595.578	-571727.742060	15.14
			倍面積	391.732471
			面積	195.8662355
			地積	195.86 m ²

地番 ③ 496-8				
測点	Xn	Yn	(Xn+1 - Xn-1)Yn	距離
KF74	149377.221	46595.578	-864860.523258	12.50
KF72	149374.618	46607.810	540464.164760	14.29
KF71	149388.817	46609.478	775581.713920	3.00
KF70	149391.258	46607.725	203302.896450	9.26
KF77	149393.179	46598.658	-654105.362346	16.25
			倍面積	382.889526
			面積	191.4447630
			地積	191.44 m ²

地番 ④ 496-9				
測点	Xn	Yn	(Xn+1 - Xn-1)Yn	距離
KF78	149398.112	46599.505	-868474.974685	8.02
CA74	149396.455	46607.361	4287.877212	3.00
CA73	149398.204	46609.809	794370.974787	15.39
KF67	149413.498	46611.600	787176.700800	9.87
KF82	149415.092	46601.855	-717016.141030	17.14
			倍面積	344.437084
			面積	172.2185420
			地積	172.21 m ²

地番 ⑤ 496-10				
測点	Xn	Yn	(Xn+1 - Xn-1)Yn	距離
KF66	149423.439	46612.770	602236.988400	2.99
KF10	149426.418	46613.120	208174.193920	13.61
KF9	149427.905	46599.590	-495540.040060	12.28
KF81	149415.784	46597.611	-597055.189743	4.30
KF82	149415.092	46601.855	-106531.840530	9.87
KF67	149413.498	46611.600	389067.025200	10.00
			倍面積	351.137187
			面積	175.5685935
			地積	175.56 m ²

地番 ⑥ 496-11				
測点	Xn	Yn	(Xn+1 - Xn-1)Yn	距離
KF64	149409.021	46617.125	-701168.177125	11.03
Z13	149407.699	46628.076	717419.577336	16.81
Z12	149424.407	46630.011	842371.148715	11.00
KF11	149425.764	46619.091	-77714.024697	3.04
KF65	149422.740	46618.736	-780537.496848	13.81
			倍面積	371.027381
			面積	185.5136905
			地積	185.51 m ²

地番 ⑦ 496-12				
測点	Xn	Yn	(Xn+1 - Xn-1)Yn	距離
KF83	149392.392	46615.180	-835297.410420	11.01
Z14	149391.102	46626.122	552845.928554	13.23
C11	149404.249	46627.676	773879.538572	3.47
Z13	149407.699	46628.076	222509.178672	11.03
KF64	149409.021	46617.125	-713568.332375	16.74
			倍面積	368.903003
			面積	184.4515015
			地積	184.45 m ²

地番 ⑧ 496-13				
測点	Xn	Yn	(Xn+1 - Xn-1)Yn	距離
KF61	149375.678	46613.216	-835635.123232	10.40
CA80	149374.465	46623.554	504793.219158	12.12
C13	149386.505	46624.970	558054.265930	0.60
B405	149386.434	46625.571	214337.749887	4.70
Z14	149391.102	46626.122	277798.434876	11.01
KF83	149392.392	46615.180	-718992.536320	16.82
			倍面積	356.010299
			面積	178.0051495
			地積	178.00 m ²

地番 ⑨ 496-14				
測点	Xn	Yn	(Xn+1 - Xn-1)Yn	距離
KF28	149360.939	46611.483	-798314.869341	3.00
KF29	149358.551	46613.306	-170138.566900	8.32
CA79	149357.289	46621.534	741935.092076	17.29
CA80	149374.465	46623.554	857360.534506	10.40
KF61	149375.678	46613.216	-630490.359616	14.84
			倍面積	351.830725
			面積	175.9153625
			地積	175.91 m ²

地番 ⑩ 496-15				
測点	Xn	Yn	(Xn+1 - Xn-1)Yn	距離
CC24	149350.471	46620.732	-41818.796604	0.84
CA78	149351.313	46620.831	81073.625109	5.91
CA90	149352.210	46614.983	-39249.815686	6.00
			倍面積	5.012819
			面積	2.5064095
			地積	2.50 m ²

地番 ⑪ 496-16				
測点	Xn	Yn	(Xn+1 - Xn-1)Yn	距離
Z7	149363.605	46587.109	-690327.781162	0.04
KF94	149363.596	46587.158	-58560.057606	5.69
KF23	149362.348	46592.717	634825.769125	15.14
KF74	149377.221	46595.578	748604.556148	5.74
Z6	149378.414	46589.955	-634368.827280	15.07
			倍面積	173.659225
			面積	86.8296125
			地積	86.82 m ²

地番 ⑫ 496-17				
測点	Xn	Yn	(Xn+1 - Xn-1)Yn	距離
Z6	149378.414	46589.955	-549388.749360	5.74
KF74	149377.221	46595.578	687983.709170	16.25
KF77	149393.179	46598.658	799865.964570	5.79
Z8	149394.386	46592.990	-194106.396340	5.46
G200	149389.013	46591.992	-744167.296224	10.79
			倍面積	187.231816
			面積	93.6159080
			地積	93.61 m ²

地番 ⑬ 496-18				
測点	Xn	Yn	(Xn+1 - Xn-1)Yn	距離
Z9	149399.303	46593.902	-828160.014148	5.72
KF78	149398.112	46599.505	735759.584445	17.14
KF82	149415.092	46601.855	823547.981560	4.30
KF81	149415.784	46597.611	36998.503134	0.63
Z10	149415.886	46596.981	-767964.843861	16.86
			倍面積	181.211130
			面積	90.6056560
			地積	90.60 m ²

地番 ⑭ 496-19				
測点	Xn	Yn	(Xn+1 - Xn-1)Yn	距離
Z10	149415.886	46596.981	-566665.885941	0.63
KF81	149415.784	46597.611	560056.686609	12.28
KF9	149427.905	46599.590	566697.613990	0.37
Z11	149427.945	46599.219	-560076.013161	12.26
			倍面積	12.401497
			面積	6.2007485
			地積	6.20 m ²

地番 ⑮ 496-20				
測点	Xn	Yn	(Xn+1 - Xn-1)Yn	距離
KF10	149426.418	46613.120	-99798.689920	6.00
KF11	149425.764	46619.091	-93750.992001	11.00
Z12	149424.407	46630.011	-40148.439471	0.49
C10	149424.903	46630.068	84913.353828	10.55
C6	149426.228	46619.594	163681.394534	20.40
C5	149428.414	46599.306	80011.008402	0.47
Z11	149427.945	46599.219	-23719.002471	0.37
KF9	149427.905	46599.590	-71157.573930	13.61
			倍面積	31.058971
			面積	15.5294855
			地積	15.52 m ²

合計 2417.8876080

作成者 高松市番町三丁目11番12号
土地家屋調査士 谷澤幸則 (平成 29 年 12 月 27 日作成)

申請人 株式会社リバティライン
代表取締役 徳田芳和

縮尺 1