
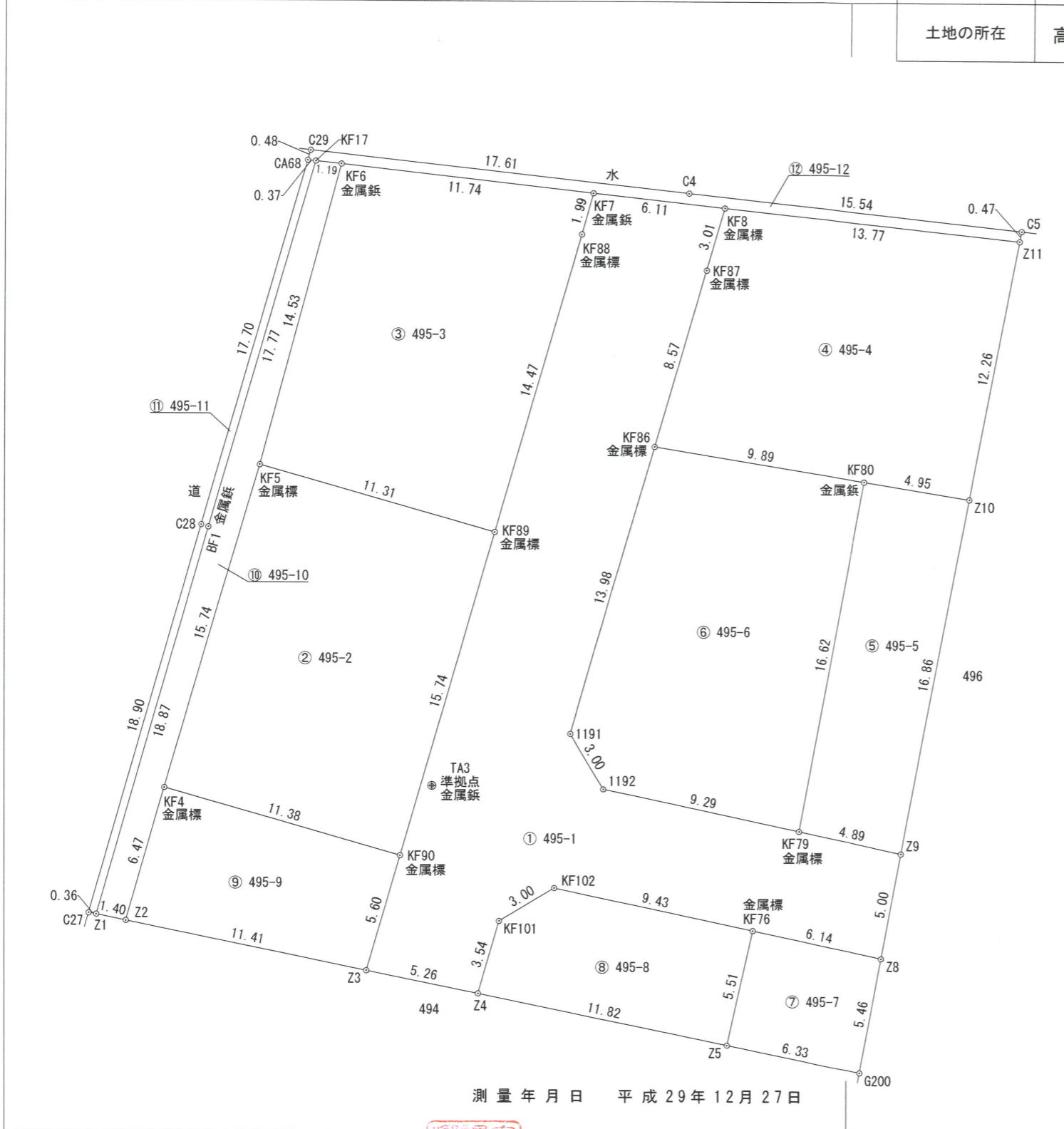


地番 495-1、-2、-3、-4、
-5、-6、-7、-8、-9、
-10、-11、-12

土地の所在 高松市香西東町

地積測量図

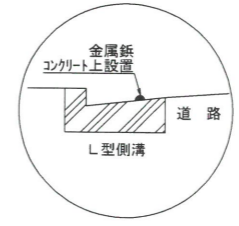
1/2



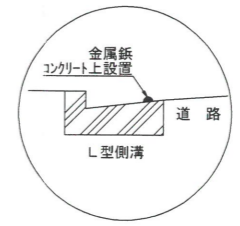
準拠点表 (任意座標)

点番	点名	X座標	Y座標	距離	角度
基準点P1	2047 TA2	149392.510	46614.671		
基準点P2	2020 TA3	149402.395	46572.044		
827	C27	149396.381	46556.122	P1 58.67 P2 17.01	273-46-57 249-18-27
1268	CA68	149431.571	46566.215	P1 62.23 P2 29.75	308-52-22 348-42-06
2280	Z2	149396.024	46557.859	P1 56.92 P2 15.55	273-32-22 245-48-48
2282	Z4	149392.668	46574.200	P1 40.47 P2 9.96	270-13-25 167-30-09
2283	Z5	149390.288	46585.785	P1 28.97 P2 18.31	265-36-05 131-22-58
2286	Z8	149394.386	46592.990	P1 21.76 P2 22.42	274-56-43 110-55-30
2287	Z9	149399.303	46593.902	P1 21.85 P2 22.07	288-06-42 98-03-06

準拠点 TA3



準拠点 TA2



TA2 準拠点 金属標

作成者 高松市番町三丁目11番12号
土地家屋調査士 谷澤幸則 (平成29年12月27日作成)

申請人 株式会社リバティライン
代表取締役 徳田芳和

縮尺 1/250

地番	495-1、-2、-3、-4、 -5、-6、-7、-8、-9、 -10、-11、-12
土地の所在	高松市香西東町

地積測量図

2/2

座標求積表(任意座標)

地番 ① 495-1				
測点	Xn	Yn	(Xn+1 - Xn-1)Yn	距離
Z3	149393.728	46569.039	-300370.301550	5.26
Z4	149392.668	46574.200	109216.499000	3.54
KF101	149396.073	46575.176	230919.722608	3.00
KF102	149397.626	46577.745	-18863.986725	9.43
KF76	149395.668	46586.976	-150941.802240	6.14
Z8	149394.386	46592.990	169365.518650	5.00
Z9	149399.303	46593.902	276534.808370	4.89
KF79	149400.321	46589.117	137484.484267	9.29
1192	149402.254	46580.021	210029.314689	3.00
1191	149404.830	46578.473	746000.823568	13.98
KF86	149418.270	46582.326	1009951.410006	8.57
KF87	149426.511	46584.693	519093.234099	3.01
KF8	149429.413	46585.527	166496.673498	6.11
KF7	149430.085	46579.450	-58270.891950	1.99
KF88	149428.162	46578.922	-737437.493104	14.47
KF89	149414.253	46574.926	-1352722.150744	15.74
KF90	149399.118	46570.587	-955861.298175	5.60
			倍面積	624.564267
			面積	312.2821335
			地積	312.28 m ²

地番 ② 495-2				
測点	Xn	Yn	(Xn+1 - Xn-1)Yn	距離
KF89	149414.253	46574.926	849806.099796	11.31
KF5	149417.364	46564.049	-558768.588000	15.74
KF4	149402.253	46559.643	-849527.246178	11.38
KF90	149399.118	46570.587	558847.044000	15.74
			倍面積	357.309618
			面積	178.6548090
			地積	178.65 m ²

地番 ③ 495-3				
測点	Xn	Yn	(Xn+1 - Xn-1)Yn	距離
KF5	149417.364	46564.049	-798945.952742	11.31
KF89	149414.253	46574.926	502916.050948	14.47
KF88	149428.162	46578.922	737437.493104	1.99
KF7	149430.085	46579.450	151336.633050	11.74
KF6	149431.411	46567.776	-592388.678496	14.53
			倍面積	355.545864
			面積	177.7729320
			地積	177.77 m ²

地番 ④ 495-4				
測点	Xn	Yn	(Xn+1 - Xn-1)Yn	距離
KF80	149416.677	46592.093	-111075.549712	4.95
Z10	149415.886	46596.981	525054.781908	12.26
Z11	149427.945	46599.219	630347.635413	13.77
KF8	149429.413	46585.527	-66803.645718	3.01
KF87	149426.511	46584.693	-519093.234099	8.57
KF86	149418.270	46582.326	-458090.593884	9.89
			倍面積	339.393908
			面積	169.6969540
			地積	169.69 m ²

地番 ⑤ 495-5				
測点	Xn	Yn	(Xn+1 - Xn-1)Yn	距離
KF79	149400.321	46589.117	-809439.318758	4.89
Z9	149399.303	46593.902	725234.084630	16.86
Z10	149415.886	46596.981	809575.947894	4.95
KF80	149416.677	46592.093	-725205.927545	16.62
			倍面積	164.786221
			面積	82.3931105
			地積	82.39 m ²

地番 ⑥ 495-6				
測点	Xn	Yn	(Xn+1 - Xn-1)Yn	距離
KF80	149416.677	46592.093	836281.477257	9.89
KF86	149418.270	46582.326	-551860.816122	13.98
1191	149404.830	46578.473	-746000.823568	3.00
1192	149402.254	46580.021	-210029.314689	9.29
KF79	149400.321	46589.117	671954.834491	16.62
			倍面積	345.357369
			面積	172.6786845
			地積	172.67 m ²

地番 ⑦ 495-7				
測点	Xn	Yn	(Xn+1 - Xn-1)Yn	距離
KF76	149395.668	46586.976	-190913.427648	5.51
Z5	149390.288	46585.785	-310028.399175	6.33
G200	149389.013	46591.992	190933.983216	5.46
Z8	149394.386	46592.990	310076.348450	6.14
			倍面積	68.504843
			面積	34.2524215
			地積	34.25 m ²

地番 ⑧ 495-8				
測点	Xn	Yn	(Xn+1 - Xn-1)Yn	距離
KF102	149397.626	46577.745	18863.986725	3.00
KF101	149396.073	46575.176	-230919.722608	3.54
Z4	149392.668	46574.200	-269431.747000	11.82
Z5	149390.288	46585.785	139757.355000	5.51
KF76	149395.668	46586.976	341855.229888	9.43
			倍面積	125.102005
			面積	62.5510025
			地積	62.55 m ²

地番 ⑨ 495-9				
測点	Xn	Yn	(Xn+1 - Xn-1)Yn	距離
Z3	149393.728	46569.039	144084.606666	5.60
KF90	149399.118	46570.587	397014.254175	11.38
KF4	149402.253	46559.643	-144055.535442	6.47
Z2	149396.024	46557.859	-396905.747975	11.41
			倍面積	137.577424
			面積	68.7887120
			地積	68.78 m ²

地番 ⑩ 495-10				
測点	Xn	Yn	(Xn+1 - Xn-1)Yn	距離
KF4	149402.253	46559.643	993582.781620	15.74
KF5	149417.364	46564.049	1357714.540742	14.53
KF6	149431.411	46567.776	659818.818144	1.19
KF17	149431.533	46566.589	-789955.615796	17.77
BF1	149414.447	46561.689	-1640135.495025	18.87
Z1	149396.308	46556.479	-857710.012617	1.40
Z2	149396.024	46557.859	276786.471755	6.47
			倍面積	101.488823
			面積	50.7444115
			地積	50.74 m ²

地番 ⑪ 495-11				
測点	Xn	Yn	(Xn+1 - Xn-1)Yn	距離
BF1	149414.447	46561.689	1640135.495025	17.77
KF17	149431.533	46566.589	797406.270036	0.37
CA68	149431.571	46566.215	-790787.463130	17.70
C28	149414.551	46561.354	-1638494.047260	18.90
C27	149396.381	46556.122	-849323.333646	0.36
Z1	149396.308	46556.479	841089.349614	18.87
			倍面積	26.270639
			面積	13.1353195
			地積	13.13 m ²

地番 ⑫ 495-12				
測点	Xn	Yn	(Xn+1 - Xn-1)Yn	距離
KF7	149430.085	46579.450	-93065.741100	6.11
KF8	149429.413	46585.527	-99693.027780	13.77
Z11	149427.945	46599.219	-46552.619781	0.47
C5	149428.414	46599.306	100048.709982	15.54
C4	149430.092	46583.852	168819.879648	17.61
C29	149432.038	46566.348	68871.628692	0.48
CA68	149431.571	46566.215	-23515.938575	0.37
KF17	149431.533	46566.589	-7450.654240	1.19
KF6	149431.411	46567.776	-67430.139648	11.74
			倍面積	32.097198
			面積	16.0485990
			地積	16.04 m ²

合計 1338.9990895

作成者

高松市番町三丁目11番12号
土地家屋調査士 谷澤幸則



(平成 29 年 12 月 27 日作成)

申請人

株式会社リバティライン
代表取締役 徳田芳和

縮尺

1